2272-43938/1

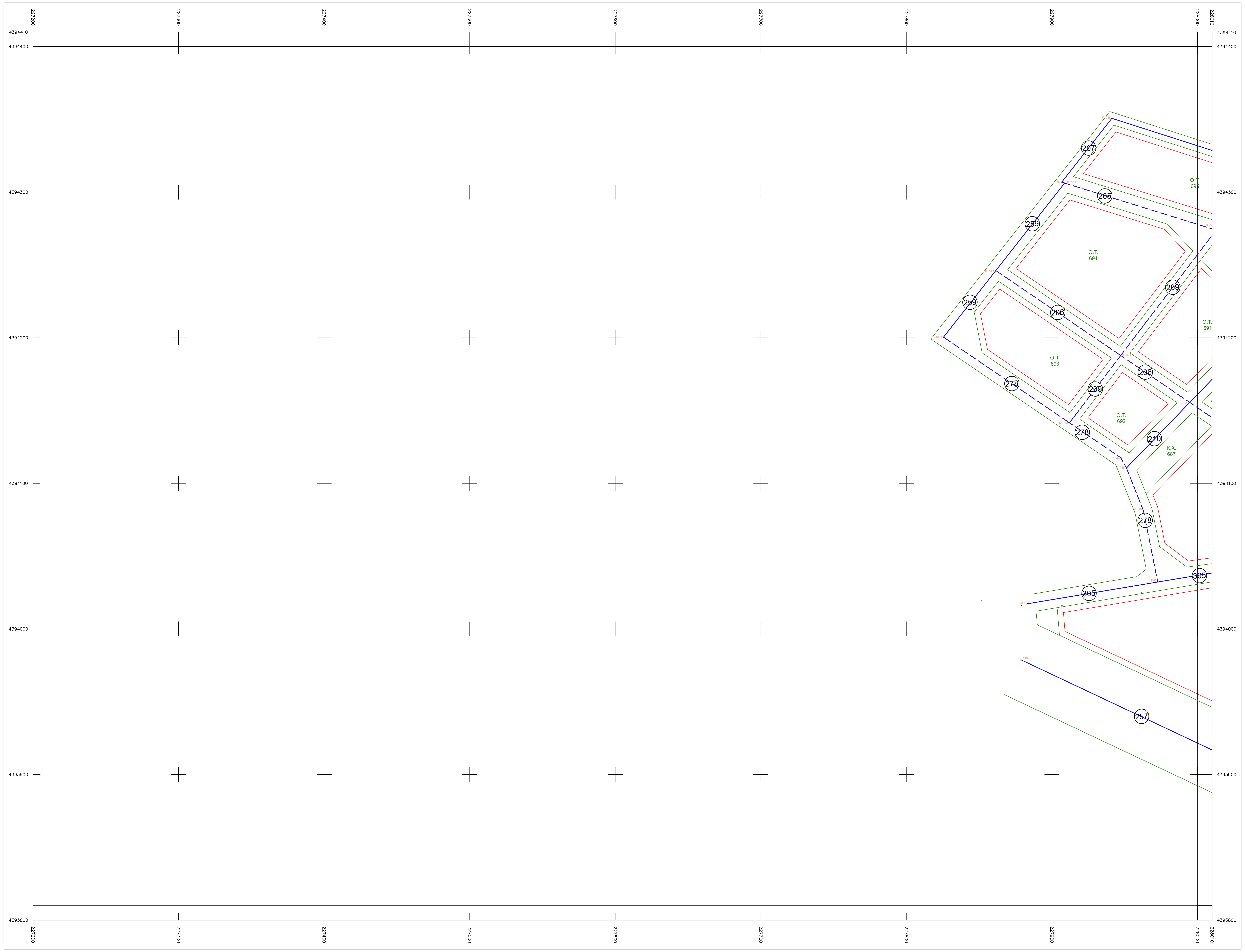
227200
227300
227400
227500
227600
227700
227800
227900
228000
228010
4394410
4394400
4394300
4394200
4394100
4394000
4393900
4393800
O.T. 695
O.T. 694
O.T. 693
O.T. 692
O.T. 691
K.X. 687
207
205
259
259
209
206
206
209
278
278
210
278
305
305
257
K1038
K1039
K1032
K1022
K1041
K1021
K1043
K1044
K1045
K1046

ΝΟΜΟΣ
ΙΩΑΝΝΙΝΩΝ
(20)

ΔΗΜΟΣ ΙΩΑΝΝΙΤΩΝ
Δ.Δ. ΙΩΑΝΝΙΝΩΝ (285)

	2280-43956/1	
2272-43950/1	2280-43950/1	
2272-43944/1	2280-43944/1	2288-43944/1
2272-43938/1	2280-43938/1	2288-43938/1
2272-43932/1	2280-43932/1	2288-43932/1

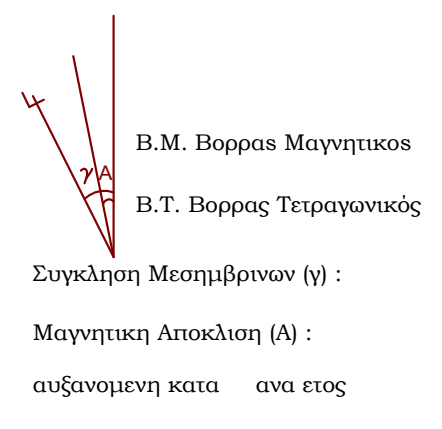

Β.Μ. Βορρας Μαγνητικος
Β.Τ. Βορρας Τετραγωνικός
Συγκληση Μεσημβρινων (γ) :
Μαγνητικη Αποκλιση (Α) :
αυξανομενη κατα ανα ετος

Ε.Γ.Σ.Α. ΄87 (Ελληνικό Γεωδαιτικό Σύστημα Αναφοράς)
Ελλειψοειδές GRS 80 a=6378137 f=1/298.2572236
Εγκάρσια Μερκατορική Προβολή
Κεντρικός Μεσημβρινός λο=24° κο=0,9996
Στον Κεντρικό Μεσημβρινό αναφοράς το Χ=500000
Γεωγραφικό πλάτος αναφοράς 00° 00΄00΄΄
Ο Γεωγραφικός Κωδικός Αριθμός (Γ.Κ.Α.) αντιστοιχεί
στο σημείο αναφοράς του αριθμού του οικοπέδου

Μέτρο γραμμικής παραμόρφωσης (κ)
στο κέντρο φύλλου : 1.000516

ΕΛΛΗΝΙΚΗ ΔΗΜΟΚΡΑΤΙΑ
ΝΟΜΟΣ ΙΩΑΝΝΙΝΩΝ
ΔΗΜΟΣ ΙΩΑΝΝΙΤΩΝ
ΔΙΕΥΘΥΝΣΗ ΠΕΡΙΒΑΛΛΟΝΤΟΣ & ΠΟΛΕΟΔΟΜΙΑΣ

ΥΠΟΜΝΗΜΑ

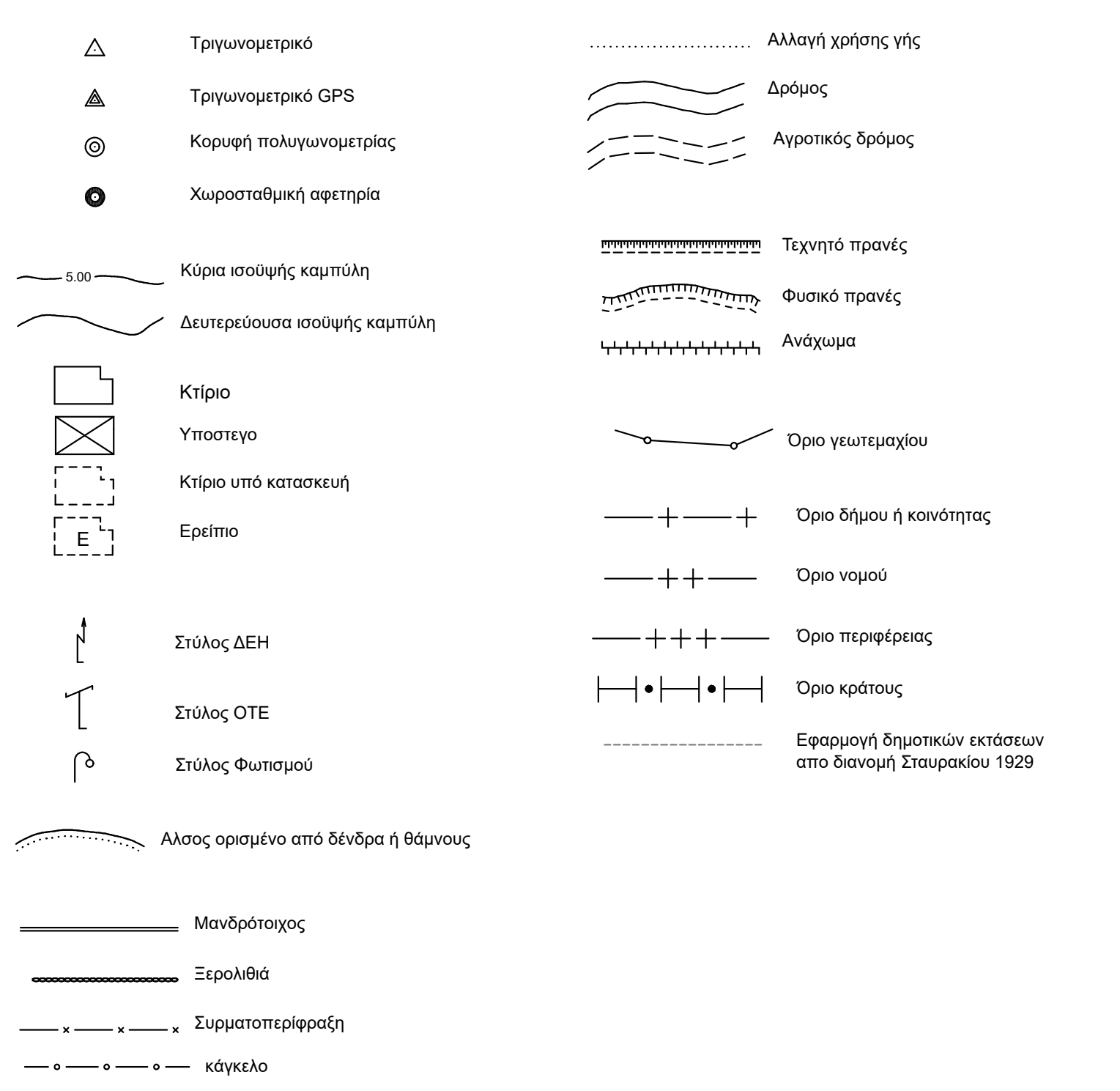

Τριγωνομετρικό
Τριγωνομετρικό GPS
Κορυφή πολυγωνομετρίας
Χωροσταθμική αφετηρία
Κύρια ισοϋψής καμπύλη
Δευτερεύουσα ισοϋψής καμπύλη
Κτίριο
Υποστεγο
Κτίριο υπό κατασκευή
Ερείπιο
Στύλος ΔΕΗ
Στύλος ΟΤΕ
Στύλος Φωτισμού
Αλσος ορισμένο από δένδρα ή θάμνους
Μανδρότοιχος
Ξερολιθιά
Συρματοπερίφραξη
κάγκελο
Αλλαγή χρήσης γής
Δρόμος
Αγροτικός δρόμος
Τεχνητό πρανές
Φυσικό πρανές
Ανάχωμα
Όριο γεωτεμαχίου
Όριο δήμου ή κοινότητας
Όριο νομού
Όριο περιφέρειας
Όριο κράτους
Εφαρμογή δημοτικών εκτάσεων
απο διανομή Σταυρακίου 1929

ΜΕΛΕΤΗ ΠΡΑΞΗΣ ΕΦΑΡΜΟΓΗΣ (πολ.Ενοτ. XIII)
ΤΗΣ ΔΗΜΟΤΙΚΗΣ ΕΝΟΤΗΤΑΣ ΙΩΑΝΝΙΝΩΝ ΤΟΥ ΔΗΜΟΥ ΙΩΑΝΝΙΤΩΝ
ΣΤΙΣ ΠΕΡΙΟΧΕΣ ΔΡΟΣΙΑ-ΠΕΝΤΕΛΗ-ΖΕΥΓΑΡΙΑ-ΤΣΙΦΛΙΚΟΠΟΥΛΟ

ΔΙΑΝΟΜΗ ΠΙΝΑΚΙΔΩΝ

	2280-43956/1	
2272-43950/1	2280-43950/1	
2272-43944/1	2280-43944/1	2288-43944/1
▨ 2272-43938/1	2280-43938/1	2288-43938/1
2272-43932/1	2280-43932/1	2288-43932/1

ΕΠΙΒΛΕΨΗ
ΘΕΟΔΩΡΟΣ ΜΠΑΜΠΑΣΙΚΑΣ
Αγρ.& Τοπογράφος Μηχ/κός

ΑΙΚΑΤΕΡΙΝΗ ΠΑΠΑΝΙΚΟΛΑΟΥ
Αγρ.& Τοπογράφος Μηχ/κός

ΑΝΑΔΟΧΟΣ
ΧΩΡΟΤΕΧΝΙΚΗ Α.Ε.
ΜΕΛΕΤΕΣ - ΕΦΑΡΜΟΓΕΣ ΤΕΧΝΙΚΩΝ ΕΡΓΩΝ

ΠΑΠΑΚΩΝΣΤΑΝΤΙΝΟΥ ΓΕΩΡΓΙΟΣ
Τοπογράφος Μηχανικός

υπογραφή

ΥΨΟΜΕΤΡΙΚΗ ΜΕΛΕΤΗ

ΟΡΙΖΟΝΤΙΟΓΡΑΦΙΑ

ΚΛΙΜΑΚΑ 1:1000
ΜΕΘΟΔΟΣ ΣΥΝΤΑΞΗΣ : ΕΠΙΓΕΙΑ
ΗΜΕΡΟΜΗΝΙΑ : ΝΟΕΜΒΡΙΟΣ 2021

ΔΗΜΟΣ : ΙΩΑΝΝΙΤΩΝ
Δ.Δ. ΙΩΑΝΝΙΝΩΝ
ΠΕΡΙΟΧΗ : 20
ΗΜΕΡΟΜΗΝΙΑ : ΝΟΕΜΒΡΙΟΣ 2021