


Συμπληρωματικές υποδομές για την ενίσχυση του ποδηλάτου

Ποδήλατα κοινής χρήσης και
σημεία στάθμευσης στην πόλη





REVENUE GENERATED PER DAY BY DIFFERENT KERBSIDE USES

Source: Urbis, 2021

Based on the following sources

- Dining Parklet occupancy, expenditure and duration of stay based on: Urbis, 2021, Extended Outdoor Dining Program Evaluation, for Cities of Melbourne, Yarra and Stonnington
- Bike parking occupancy, expenditure and duration of stay based on: Alison Lee & Alan March (2010) Recognising the economic role of bikes: sharing parking in Lygon Street, Carlton, Australian Planning 47:2, 85-93, DOI: 10.1080/07293681003767785 (factored into 2021 Australian Dollars)



Πού θα ήταν πιο χρήσιμο/βολικό να υπάρχουν ποδήλατα κοινής χρήσης για τις καθημερινές σας μετακινήσεις;	Αριθμός Απαντήσεων	Ποσοστό Απαντήσεων
Αεροδromio	1	0%
Άλσος	1	0%
ΑΝΑΤΟΛΗ - ΙΩΑΝΝΙΝΩΝ	1	0%
Βοτανικός	1	0%
Γενικά παντού και αναλογα με την πυκνότητα των κατοίκων	1	0%
για εμενα ειναι ασκοπα χρηματα και καλο ειναι τα χρηματα αυτα να πανε για την αγορα κρανων σε εμας τους φοιτητες που οδηγουμε και εκτος του κεντρου	1	0%
γιατί στο τέλος τα εξαφανίζουν και θα τα βρείτε μέσα στη λίμνη όπως βρισκανε τα πατίνια στο θερμαϊκό. Επίσης έχετε ξανακάνει αυτό το μέτρο με ΤΕΡΑΣΤΙΑ αποτυχία. Αντί για αυτό προτείνω ο δήμος να δημιουργήσει ένα κέντρο στο οποίο θα υπάρχουν		

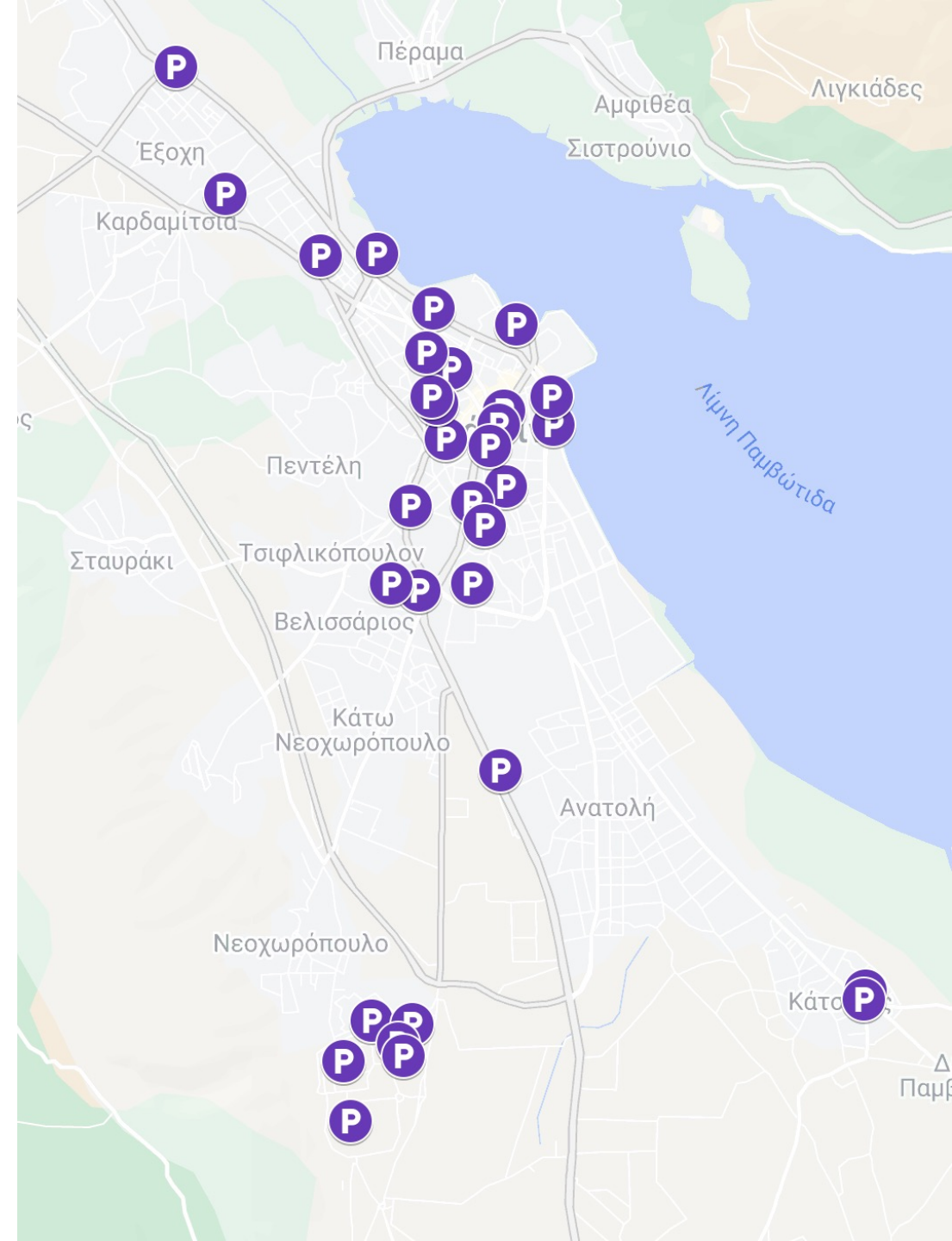
θέλει εκτεταμένο δίκτυο για αυτό αποτυγχάνουν οι πρωτοβουλίες.	1	0%
Και εε περιφερειακά σημεία στις γειτονιές ώστε να μετακινούνται όλοι οι πολίτες	1	0%
και σε προάστια. Γιατί αλλιώς	1	0%
κιαφα	1	0%
Κοντά σε παρκινγκ	1	0%
με ηλεκτρικό κλειδωμα και όχι με κλειδαρια	1	0%
μονο για τους τουριστες χρησιμευουν	1	0%
Ναυτικός Όμιλος	54	4%
Νοσοκομείο	77	5%
Όχι μόνο στο κέντρο της πόλης	1	0%
Παλιά Σφαγεία	2	0%
Πανεπιστήμιο Ιωαννίνων	183	13%
Παπανδρέου	1	0%
Πάρκο Κάτσαρη	54	4%
Πάρκο Κουραμπά	78	5%
Πάρκο Πυρσινέλλα	88	6%
Πάρκο Χατζή	1	0%
Πλ. Πάργης	1	0%
Πλατεία Αμπελοκήπων	1	0%
πλατεία Ηρώων Πολυτεχνείου	1	0%
Πλατεία Καραβατιάς	1	0%
Πλατεία Μαβίλη	227	16%
Πλατεια Ομηρου	1	0%
Πλατεία Ομήρου	2	0%
Πλατεία Πάργης	1	0%
Πλατεία Πύρρου	175	12%
Πλατεία χατζη	1	0%
Πλατεία Χατζή	1	0%
Προνομιούκας	2	0%

Κρίσιμες υποδομές στάθμευσης

[https://www.google.com/
maps/d/edit?mid=1WnI89
X7AeyeDwBM1QbhPkUm
78tQqMjo&usp=sharing](https://www.google.com/maps/d/edit?mid=1WnI89X7AeyeDwBM1QbhPkUm78tQqMjo&usp=sharing)



31+ σημεία στάθμευσης
± 355 θέσεις πρόσδεσης



WKT	όνομα	περιγραφή
POINT (20.8493431 39.669703)	BP_2 Άλσος	
POINT (20.8544301 39.6665502)	BP_3 Δημαρχείο	20
POINT (20.854002 39.6653939)	BP_4 Ρολόι	
POINT (20.8591974 39.6655013)	BP_5 πλησίον Σφαγείων	20
POINT (20.8462967 39.6530703)	BP_6 Εστίες Δόμπολης	
POINT (20.8546846 39.6608114)	BP_7 Τζαμί Πλ. Τζαβέλα	5
POINT (20.8513467 39.6535331)	BP_8 Κιάφα Αθλητικό & Σχολεία	40
POINT (20.8556516 39.6729892)	BP_9 Πλ Μαβίλη	40
POINT (20.842084 39.6782469)	BP_10 ΝΟΙ	20
POINT (20.8272676 39.6826883)	BP_11 Νοσοκ Χατζηκώστα	10
POINT (20.8415369 39.620805)	BP_12 Π Νοσοκομείο	10
POINT (20.8454834 39.6205169)	BP_13 Πανεπ α	
POINT (20.8441851 39.6190012)	BP_ Πανεπ β	
POINT (20.844727 39.618057)	BP_ Πανεπ γ εστίες	
POINT (20.8389049 39.6177804)	BP_ Πανεπ δ	

POINT (20.8395111 39.6132017)	BP_ Πανεπ ε	
POINT (20.8590036 39.6675799)	BP_14 Πάρκο Κατσάρη	
POINT (20.8513019 39.6595905)	BP_16 Πάρκο Κουραμπά	10
POINT (20.852527 39.6578514)	BP_17 Πλ Ειρήνης	5
POINT (20.8541237 39.6395113)	BP_18 Παρκ Πυρσινέλλα	10
POINT (20.8366183 39.6781057)	BP_19 Πλ Χατζή	10
POINT (20.8529959 39.6638252)	BP_20 Πλ Πύρρου	10
POINT (20.8487987 39.6643506)	BP_21 Πλ Πάργης	10
POINT (20.8896561 39.6229981)	BP_22 ΚΕΠ Κατσικάς	5
POINT (20.8894601 39.622394)	BP_22 κέντρο Κατσικάς	5
POINT (20.8453816 39.659347)	BP_23 Πλ Ομήρου	10
POINT (20.8433864 39.6536122)	BP_24 Νεκροταφείο	5
POINT (20.8478579 39.6670508)	BP_25 Εθν Στάδιο	20
POINT (20.8474355 39.667564)	BP_26 Πρόσκοποι	20
POINT (20.8468605 39.6709065)	BP_27 Ζωσιμαία σχολεία	20
POINT (20.847503 39.6742168)	BP_15 ΚΤΕΛ Παπανδρέου	40
POINT (20.8225605 39.6922308)	BP_1 Αεροδρόμιο	10



Άλλα σημεία;

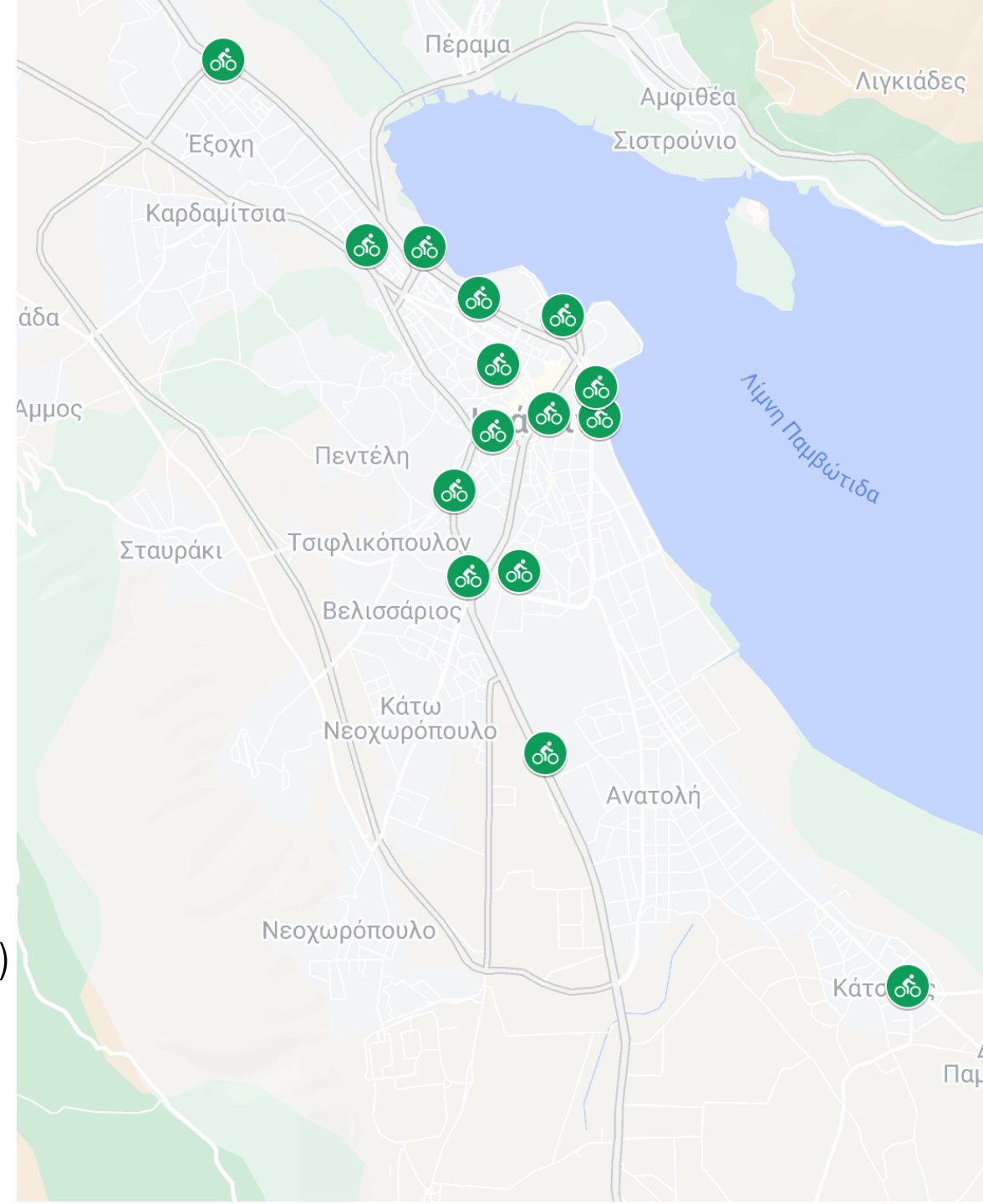
Σημεία ενοικίασης ποδηλάτων κοινής χρήσης

[https://www.google.com/
maps/d/edit?mid=1WnI89
X7AeyeDwBM1QbhPkUm
78tQqMjo&usp=sharing](https://www.google.com/maps/d/edit?mid=1WnI89X7AeyeDwBM1QbhPkUm78tQqMjo&usp=sharing)



15+ σημεία παραλαβής
75-150 ποδήλατα

(55 ποδήλατα άμεση τοποθέτηση)



WKT	όνομα	περιγραφή
POINT (20.822421 39.6923258)	BS 1 αεροδρόμιο	
POINT (20.849378 39.6692261)	BS 2 Άλσος	
POINT (20.8542183 39.6656313)	BS 3 Ρολόι	
POINT (20.859235 39.6653671)	BS 4 Σφαγεία - Χατζής	
POINT (20.8463556 39.6532272)	BS 5 Εστίες Δόμπολης	
POINT (20.8513628 39.6536818)	BS 6 Κιάφα (Αθλητικό & Σχολεία)	
POINT (20.8555845 39.6729376)	BS 7 Πλ. Μαβίλη	
POINT (20.8420867 39.6781891)	BS 8 Ν.Ο.Ι.	
POINT (20.8589432 39.667559)	BS 9 Παρκο Κατσάρη	
POINT (20.8474017 39.67427)	BS 10 ΚΤΕΛ Παπανδρέου	
POINT (20.8538769 39.6398913)	BS 11 Πάρκ Πυρσινέλλα	
POINT (20.836452 39.6782564)	BS 12 Πλ. Χατζή	
POINT (20.8487346 39.6642595)	BS 13 Πλ. Πάργης	
POINT (20.8895381 39.6223431)	BS 14 Κεντρο & ΚΕΠ Κατσικας	
POINT (20.8450879 39.6597435)	BS 15 Πλ. Ομήρου & δημοτικό	



Άλλα σημεία;

Τύποι υποδομών στάθμευσης

Ανοικτού τύπου, Φυλασσόμενοι, μικρής- μεγάλης διάρκειας, racks, grids, spirals, innovative, locker, rooms κ.α.

Βασική αρχή τοποθέτησης: η ΜΗ παρεμπόδιση πεζών και ευάλωτων χρηστών του οδικού δικτύου



Χωροθέτηση στάθμευσης ποδηλάτου

Επί πεζοδρομίου, επί της οδού σε ζώνη στάθμευσης, σε εξοχή πεζοδρομίου ...



Βασική αρχή τοποθέτησης: η ΜΗ παρεμπόδιση πεζών και ευάλωτων χρηστών του οδικού δικτύου



Τύποι σταθμών ενοικίασης ποδηλάτων

Βασική αρχή τοποθέτησης: η ΜΗ παρεμπόδιση πεζών και ευάλωτων χρηστών του οδικού δικτύου



